



**КОМИТЕТ ИМУЩЕСТВЕННЫХ ОТНОШЕНИЙ
АДМИНИСТРАЦИИ ПЕРМСКОГО МУНИЦИПАЛЬНОГО ОКРУГА**

РЕШЕНИЕ
о размещении объектов № 2073

Пермский край
Пермский округ

26.07.2024

Комитет имущественных отношений администрации Пермского муниципального округа разрешает Акционерному обществу «Газпром газораспределение Пермь» (ИНН 5902183841, ОГРН 2125902017723, почтовый адрес: 614000, г. Пермь, ул. Петропавловская, 43)

размещение объекта «газопровод давлением до 1,2 Мпа, для размещения которого не требуется разрешения на строительство»

на землях муниципальная собственность

на срок 1 год

Местоположение: Пермский край, Пермский муниципальный округ, с. Култаево, ул. Первоцветная, к дому 80.

Приложение: схема предполагаемых к использованию земель или части земельного участка.

Особые условия использования:

1. При размещении объекта учесть параметры ширины проезда улично-дорожной сети, во избежание сужения полосы отвода дороги.
2. Получение разрешения на производство земляных работ.

Заместитель председателя комитета



Королева
(подпись, печать)

М.В. Королева

Схема предполагаемых к использованию земель или части земельного участка

Объект: Газопровод давлением до 1,2 Мпа, для размещения которого не требуется разрешения на строительство
 Местоположение: расположенных по адресу: Пермский край, м.о. Пермский, с. Култаево, ул. Первоцветная, к дому 80

Площадь земель или части земельного участка, кв.м.: 75

Категория земель: земли населенных пунктов



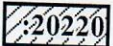

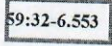


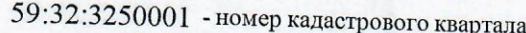
Вид разрешенного использования: -

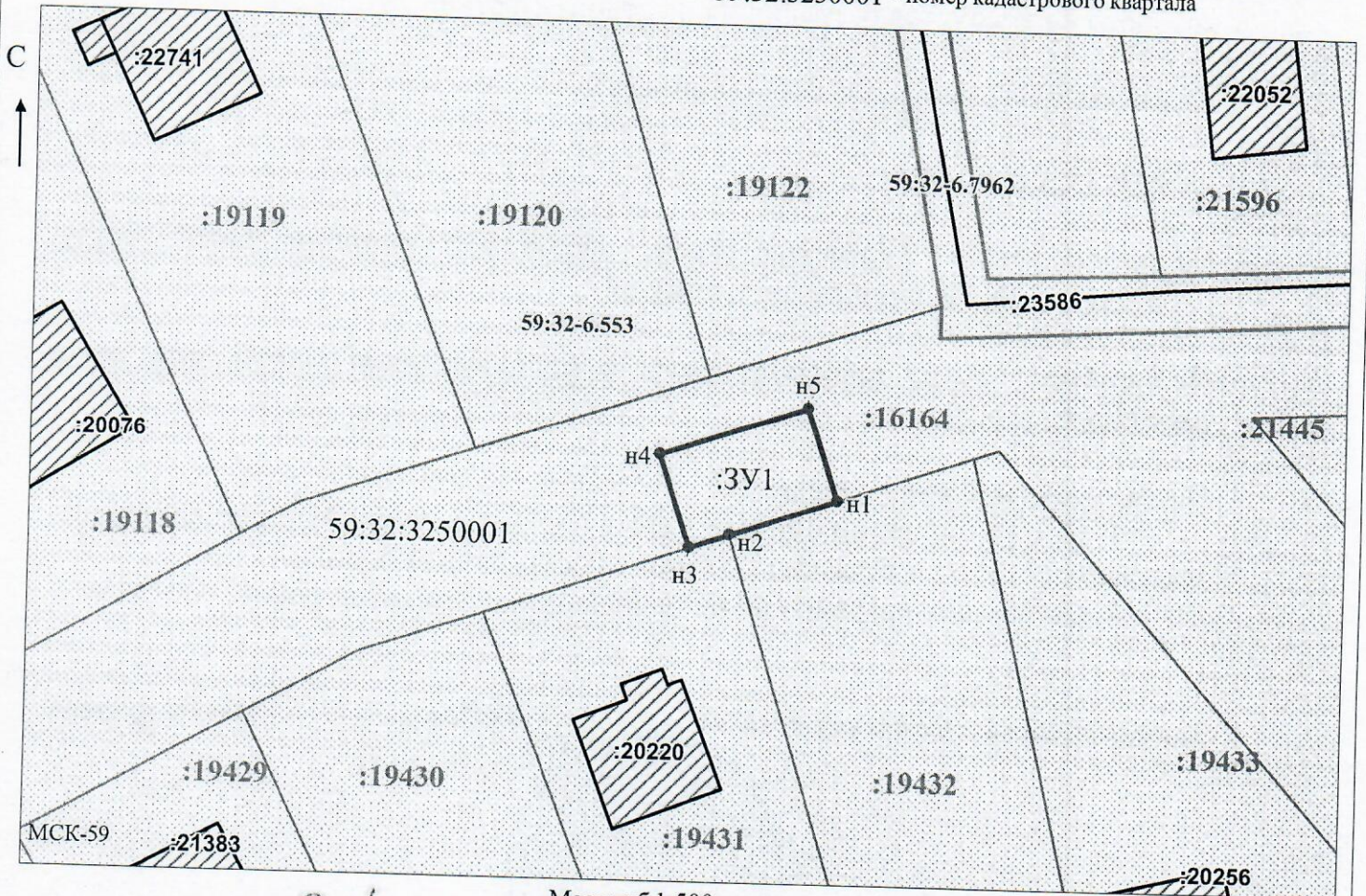
Каталог координат, м

№ точки границы	X	Y
н1	506410.62	2212087.82
н2	506408.07	2212080.24
н3	506407.12	2212077.40
н4	506413.63	2212075.21
н5	506417.09	2212085.66
н1	506410.62	2212087.82


Описание границ смежных землепользователей:
 От точки н1 до точки н2 - земельный участок с кадастровым номером 59:32:3250001:19432
 От точки н2 до точки н3 - земельный участок с кадастровым номером 59:32:3250001:19431
 От точки н3 до точки н1 - земельный участок с кадастровым номером 59:32:3250001:16164

Условные обозначения:

-  - предполагаемый участок земель, на которых планируется размещение объекта
-  - границы и номер земельного участка, сведения о которых внесены в ЕГРН
-  - границы и номер объекта капитального строительства, сведения о которых внесены в ЕГРН
-  - граница кадастрового квартала
-  - зоны с особыми условиями использования территории, сведения о которых внесены в ЕГРН
-  - обозначение запрашиваемого земельного участка
-  - характерная точка границ земель или части земельного участка
-  - номер кадастрового квартала



Масштаб 1:500
 / Осипова А.Д.

Заявитель: 

(подпись, расшифровка подписи)

МП
 (для юридических лиц
 и индивидуальных предпринимателей)